

Gorinchem - Waardenburg

Herwijnense Bovenwaard | inrichtingsplan







Legenda







Bestaande situatie

-  Bebouwing
-  Akker
-  Grasland
-  Struweel op puinrug
-  Voormalig kasteellocatie Frissesteyn
-  Zand- en kleiwinput






Dijkontwerp

-  Ruimtebeslag dijkversterking
-  Omdijking
-  Constructiezone
-  Beheerafrit

Ingrepen riviercompensatie, KRW en natuurcompensatie

-  Afgraven geul
-  Inlaat
-  Verbinden plassen d.m.v. duiker
-  Uitlaat
-  Grasland met struweel
-  Aanbrengen rivierhout

Ingrepen recreatie

-  Entree uiterwaard
-  Struinpad
-  Loopbrug over strang
-  Duiker voor behoud vee- en veepad
-  Oeverbescherming Frissesteyn

Kaart behorende bij MER
GoWa, GO-WA-RAP-
23988, 27 maart 2020

